

# ÚZEMNÍ PLÁN PODOLÍ

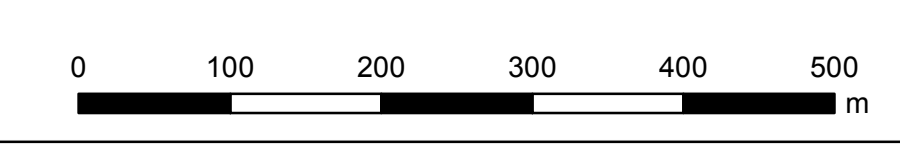
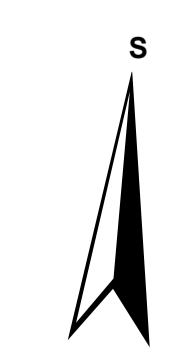
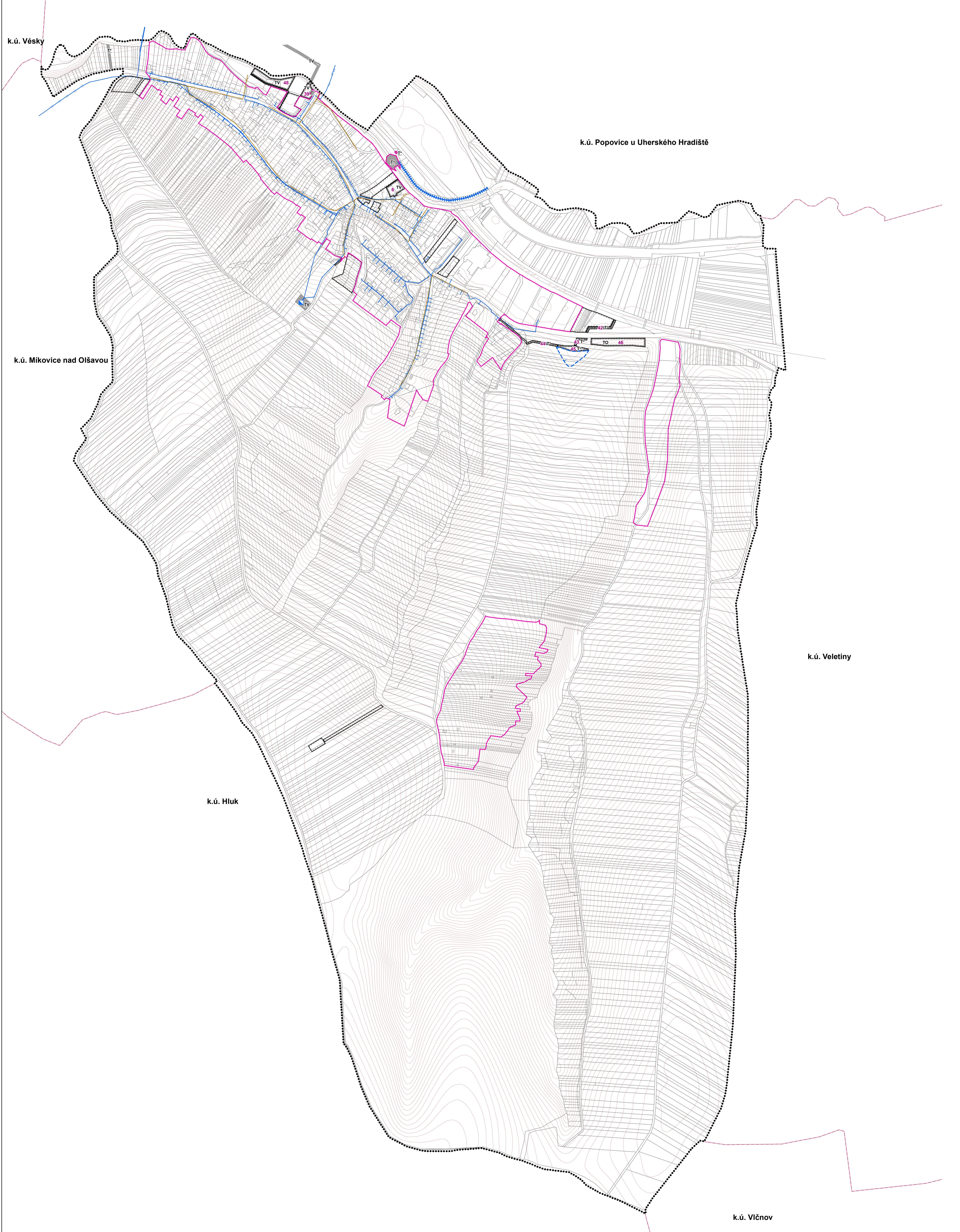
## TECHNICKÁ INFRASTRUKTURA - VODNÍ HOSPODÁŘSTVÍ

STAV	NÁVRH	ÚZEMNÍ REZERVA
<b>ZÁKLADNÍ ČLENĚNÍ ÚZEMÍ</b>		
	hranice řešeného území (shodně s hranicemi obce)	
	hranice katastrálního území	
	zastavěné území k 30. 9. 2015	
	zastavitelná plocha	
	hranice parcel	
	číslo plochy s rozdílným způsobem využití	

<b>PLOCHY S ROZDÍLNÝM ZPŮSOBEM VYUŽITÍ</b>		
		plochy technické infrastruktury
		plochy pro vodní hospodářství
		plochy technického zabezpečení obce

<b>TECHNICKÁ INFRASTRUKTURA</b>		
	čerpací stanice vodárenská	
	vodovod	
	kanalizace	

<b>OCHRANA PŘED ZÁPLAVAMI</b>		
	protipovodňová hráz	
	retenční prostor - plocha určená k rozlivu	



<b>ÚZEMNÍ PLÁN PODOLÍ</b>		
Objednatel: <b>Obec Podolí</b>	Pořizovatel: <b>Městský úřad Uherské Hradiště</b>	
Zhotovitel: <b>Atelier proREGIO, s.r.o.</b>		
Osoba oprávněná podle zvláštního právního předpisu k projektové činnosti ve výstavbě: <b>Ing. arch. Michal Hadlač</b>		
Číslo autorizace: <b>03 497</b>		
Projektanti: <b>Ing. Bohumila Hájková</b> <b>Mgr. Vladimíra Macurová</b>		
Projektant ÚSES: <b>Ing. Štěpán Malach</b>		
<b>TECHNICKÁ INFRASTRUKTURA - VODNÍ HOSPODÁŘSTVÍ</b>		Měřítko 1 : 100 000
		<b>D5</b>